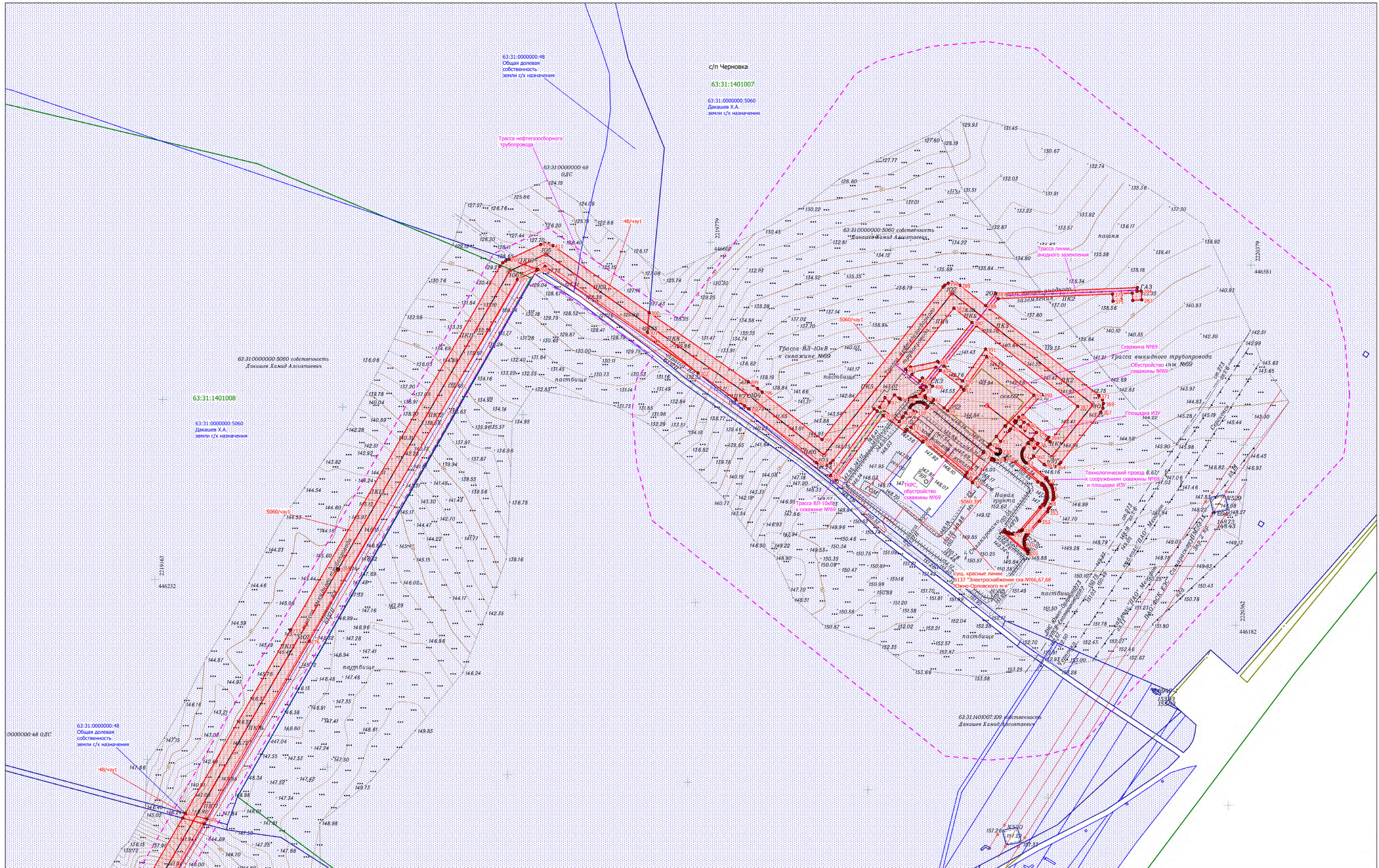


ПРОЕКТ МЕЖЕВАНИЯ ТЕРРИТОРИИ, ГРАФИЧЕСКАЯ ЧАСТЬ  
 для строительства объекта АО "Самаранефтегаз":  
 6949П "Сбор нефти и газа со скважины № 69 Южно-Орловского месторождения"  
 на территории муниципального района Сергиевский Самарской области,  
 в границах сельского поселения Черновка



- Условные обозначения**
- Граница территории, в отношении которой осуществляется подготовка проекта планировки (Территория, занятая линейным объектом и (или) предназначенная для размещения линейного объекта)
  - Граница образуемого земельного участка и его условный номер
  - Номер характерной точки
  - Красные линии, утвержденные в составе проекта планировки (существующие красные линии)
  - Красные линии, утверждаемые, изменяемые проектом межевания территории (устанавливаемая красная линия)
  - Граница земельного участка по сведениям ЕГРН и его номер
  - Граница кадастрового квартала и его номер

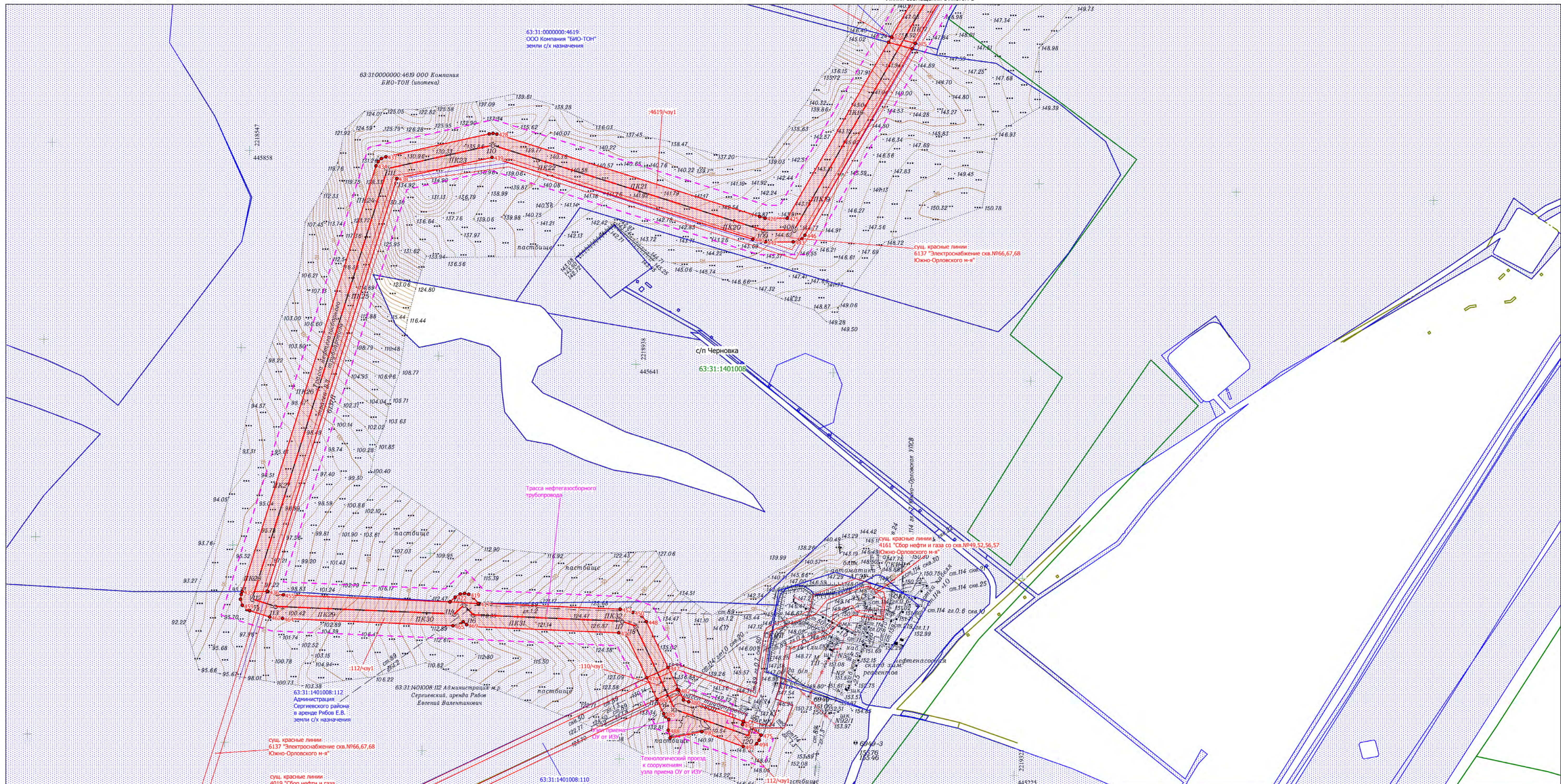
**Примечание:**

- Линии отступа от красных линий в целях определения мест допустимого размещения зданий, строений, сооружений не устанавливаются;
- Необходимость для резервирования и изъятия для государственных или муниципальных нужд отсутствуют;
- Границы публичных сервитутов не установлены;
- Границы красных линий совпадают с границами зоны планируемого размещения линейного объекта.
- Границы зон планируемого размещения линейных объектов, подлежащих реконструкции в связи с изменением их местоположения отсутствуют.



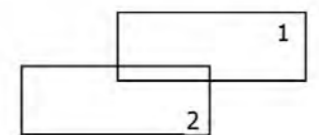
				Самарская область, муниципальный район Сергиевский в границах сельского поселения Черновка		
				6949П "Сбор нефти и газа со скважины № 69 Южно-Орловского месторождения"		
Изм.	Коп.уч.	Лист	№ док.	Подпись	Дата	Стадия
Разраб.	Кузманьяев А.С.	1				Лист
Провер.	Чубенко М.А.					Листов
				Проект межевания территории		ПМТ
				Графическая часть		1
				Чертеж межевания территории		2
				Масштаб 1:2000		
				ООО "СамараниПнефть"		
				ГИП		

ПРОЕКТ МЕЖЕВАНИЯ ТЕРРИТОРИИ, ГРАФИЧЕСКАЯ ЧАСТЬ  
 для строительства объекта АО "Самаранефтегаз":  
 6949П "Сбор нефти и газа со скважины № 69 Южно-Орловского месторождения"  
 на территории муниципального района Сергиевский Самарской области,  
 в границах сельского поселения Черновка



№	Кадастровый квартал	Кадастровый номер ЗУ	Образумый ЗУ	Наименование сооружения	Категория земель	Вид разрешенного использования	Правообладатель	Местоположение	Площадь
1	63:31:1401007	63:31:0000000:5060	-5060/ЗУ1	Площадка ИЗУ, ТКРС, обустройство скважины №69, Станция катодной защиты, Технологический проезд к сооружениям скважины №69 и площадке ИЗУ,	земли с/х назначения	для ведения сельскохозяйственной деятельности	Дакашев Хамид Алсолоевич	Самарская область, Сергиевский район, сельское поселение Черновка	10 869
2	63:31:1401007	63:31:0000000:5060	-5060/чзу1	Анодный заземлитель, Контрольно-замерный пункт, Трасса ВЛ-10кВ к скважине №69, Трасса нефтегазосборного трубопровода, Трасса линии анодного заземления	земли с/х назначения	для ведения сельскохозяйственной деятельности	Дакашев Хамид Алсолоевич	Самарская область, Сергиевский район, сельское поселение Черновка	42 664
3	63:31:1401007 63:31:1401008	63:31:0000000:48	-48/чзу1	Трасса нефтегазосборного трубопровода	земли с/х назначения	для ведения сельскохозяйственной деятельности	Общая долевая собственность	Самарская область, Сергиевский район, в границах бывшего совхоза XXIII съезда КПСС	4 277
4	63:31:1401008	63:31:0000000:4619	-4619/чзу1	Трасса нефтегазосборного трубопровода	земли с/х назначения	для ведения сельскохозяйственной деятельности	ООО Компания "БИО-ТОН"	Самарская область, Сергиевский район, в границах бывшего совхоза им. XXIII съезда КПСС	26 371
5	63:31:1401008	63:31:1401008:112	-112/чзу1	Узел приема ОУ от ИЗУ, Технологический проезд к сооружениям узла приема ОУ от ИЗУ, Трасса нефтегазосборного трубопровода	земли с/х назначения	Для размещения объектов сельскохозяйственного назначения, находящихся в территориальной зоне Сх1	Администрация Сергиевского района в аренде Рабов Е.В.	Самарская область, Сергиевский район, сельское поселение Черновка	13 507
6	63:31:1401008	63:31:1401008:110	-110/чзу1	Трасса нефтегазосборного трубопровода	земли с/х назначения	объект "Сбор нефти и газа со скважины № 50 Южно-Орловского месторождения"	Администрация Сергиевского района	Российская Федерация, Самарская область, муниципальный район Сергиевский, сельское поселение Черновка	594

Схема расположения листов



				Самарская область, муниципальный район Сергиевский в границах сельского поселения Черновка		
				6949П "Сбор нефти и газа со скважины № 69 Южно-Орловского месторождения"		
Им. Коп.уч.	Лист	№ док.	Подпись	Дата	Стадия	Лист
Разраб.	Курмангазиев А.С.				ПМТ	2
Провер.	Чубенко М.А.					
				Чертеж межевания территории Масштаб 1:2000		
				ООО "СамарНИПИнефть"		